



## Registro de Solicitud

Se ha recibido exitosamente su Solicitud de información, con los siguientes datos:

Acuse de Recibo No.:	2604970230000095
Solicitante o Razon Social:	JAVIER ORTEGA
Representante Legal:	
Número de Folio:	2604970230000095
Fecha de ingreso de la Solicitud:	24/05/2023
Fecha Oficial de Recepción:	24/05/2023
Unidad de Atención:	Caborca oficios 128/2012 predio el jaguey. Girada por el catastro municipal del municipio de Caborca a sedatu(sra), de ocho de junio de dos mil doce. EN CASO DE PREVENCIÓN O REPRODUCCIÓN CON COSTO FAVOR DE REALIZARLO AL CORREO ELECTRONICO INDICADO EN LA SOLICITUD. GRACIAS
Información Solicitada:	
Correo electrónico:	ralf767@outlook.com
Forma de Entrega de la Solicitud:	Correo electrónico
Usuario que Elaboró la Solicitud:	caslocal@transparenciasonora.org

Para efecto del cómputo establecido en el Artículo 129 de la Ley de Transparencia y Acceso a la Información Pública del Estado de Sonora, se ha recibido su Solicitud con fecha: 24/05/2023.

En virtud de que su Solicitud fue presentada a través de la Plataforma Nacional de Transparencia, y haber aceptado los términos y condiciones del mismo, se entiende que las notificaciones y la respuesta que se formulen en atención a la misma, se pondrán a su disposición en los plazos establecidos en la Ley, por el mismo medio, el cual deberá consultar para dar seguimiento a su Solicitud.

Conforme se establece en el Artículo 124 de la Ley de Transparencia y Acceso a la Información Pública del Estado de Sonora, dentro de un plazo de 5 días hábiles contados a partir de la Recepción de su Solicitud, se le informará sobre la aceptación, improcedencia o declinación de la misma.

El seguimiento a su Solicitud deberá realizarlo directamente en la Unidad de Transparencia, competente, mediante el número de folio que se indica en este acuse.

Se recomienda conservar el presente Acuse para fines informativos y/o aclaraciones.

ATENTAMENTE  
TITULAR DE LA UNIDAD DE TRANSPARENCIA  
Caborca



PLATAFORMA NACIONAL DE  
TRANSPARENCIA

## Plataforma Nacional de Transparencia



PLATAFORMA NACIONAL  
DE TRANSPARENCIA

24/05/2023 10:58:03 AM

### Registro de Solicitud

Se ha recibido exitosamente su Solicitud de información, con los siguientes datos:

Acuse de Recibo No.:	2604970230000095
Solicitante o Razón Social:	JAVIER ORTEGA
Representante Legal:	
Número de Folio:	2604970230000095
Fecha de ingreso de la Solicitud:	24/05/2023
Fecha Oficial de Recepción:	24/05/2023
Unidad de Atención:	Caborca
Información Solicitada:	oficios 128/2012 predio el jaguey. Girada por el catastro municipal del municipio de Caborca a sedatu(sra).de ocho de junio de dos mil doce. EN CASO DE PREVENCIÓN O REPRODUCCIÓN CON COSTO FAVOR DE REALIZARLO AL CORREO ELECTRONICO INDICADO EN LA SOLICITUD. GRACIAS
Correo electrónico:	ralf767@outlook.com
Forma de Entrega de la Solicitud:	Correo electrónico
Usuario que Elabora la Solicitud:	caslocal@transparenciasonora.org

Para efecto del cómputo establecido en el Artículo 129 de la Ley de Transparencia y Acceso a la Información Pública del Estado de Sonora, se ha recibido su Solicitud con fecha: 24/05/2023.

En virtud de que su Solicitud fue presentada a través de la Plataforma Nacional de Transparencia, y haber aceptado los términos y condiciones del mismo, se entiende que las notificaciones y la respuesta que se formulen en atención a la misma, se pondrán a su disposición en los plazos establecidos en la Ley, por el mismo medio, el cual deberá consultar para dar seguimiento a su Solicitud.

Conforme se establece en el Artículo 124 de la Ley de Transparencia y Acceso a la Información Pública del Estado de Sonora, dentro de un plazo de 5 días hábiles contados a partir de la Recepción de su Solicitud, se le informará sobre la aceptación, improcedencia o declinación de la misma.

El seguimiento a su Solicitud deberá realizarlo directamente en la Unidad de Transparencia, competente, mediante el número de folio que se indica en este acuse.

Se recomienda conservar el presente Acuse para fines informativos y/o aclaraciones.

A T E N T A M E N T E  
TITULAR DE LA UNIDAD DE TRANSPARENCIA  
Caborca



24 MAYO 2023  
*8:30 a.m.*  
**RECIBIDO**  
UNIDAD DE TRANSPARENCIA

Fecha:  
23/05/2023 17:21:51

**Nombre Solicitante**  
javier ortega

**Correo Electrónico**  
ral767@outlook.com  
**Teléfono:**  
6624123851

**Sujeto Obligado**  
H. Ayuntamiento de Caborca , catastro municipal

**Información que solicita**

oficios 128/2012 predio el jaguey.Girada por el catastro municipal del municipio de caborca a sedatu(sra),de ocho de junio de dos mil doce.

**"2023: AÑO DE ADOLFO DE LA HUERTA"**

OFICIO UT/ISTAI-201/2023.  
Hermosillo, Sonora, a 24 de mayo del 2023.

**H. AYUNTAMIENTO DE CABORCA**  
**TITULAR UNIDAD DE TRANSPARENCIA**

**Presente.-**

Por medio de la presente y con fundamento en el Artículo 125, de la Ley de Transparencia y Acceso a la Información Pública del Estado de Sonora, le remito solicitud de Acceso a la Información presentada por **C. JAVIER ORTEGA** de fecha 23 de mayo del presente año, vía PORTAL DEL ISTAI, la cual se registró en el sistema de solicitudes de Acceso a la información (SISAI), mediante el Folio: 260497023000095, ante esta Unidad de Transparencia, lo anterior para su atención.

**NOMBRE DE QUIEN SOLICITA: JAVIER ORTEGA**  
**DESCRIPCION DE LA INFORMACION QUE SOLICITA:**

oficios 128/2012 predio el jaguey. Girada por el catastro municipal del municipio de Caborca a sedatu(sra).de ocho de junio de dos mil doce.

**LUGAR O MEDIO PARA RECIBIR LA INFORMACIÓN: Correo electrónico del solicitante: [ralf767@outlook.com](mailto:ralf767@outlook.com)**


Sin más por el momento, y agradeciendo la atención que le dé a la presente, aprovecho la ocasión para suscribirme a sus apreciables órdenes.

**ATENTAMENTE**

**Lic. Ana Lilia Soto Williams**  
**AUXILIAR DE LA UNIDAD DE TRANSPARENCIA**







ÓRGANO DE CONTROL  
Y EVALUACIÓN  
GUBERNAMENTAL



**RECIBIDA**  
RESPONDENCIA

DEPENDENCIA: MUNICIPIO DE CABORCA

**UNIDAD DE TRANSPARENCIA**

SECCIÓN:

NÚMERO DE OFICIO: U T - 241/2023

EXPEDIENTE:

**ASUNTO: SOLICITUD DE INFORMACIÓN**  
"2023: AÑO DE ADOLFO DE LA HUERTA MARCOR"  
H. Caborca, Sonora a 24 de Mayo del 2023.

**TESORERÍA MUNICIPAL**

**CP JUAN CARLOS SOTO OROZCO**  
**DEPARTAMENTO DE CATASTRO**  
**P R E S E N T E.-**

Por este medio le envío un cordial saludo y a la vez **agradezco** el recibimiento que se recibió en esta Unidad de Transparencia, solicitud de información del **C. JAVIER ORTEGA** dirigida al sujeto obligado que es el H. AYUNTAMIENTO DE CABORCA Dado a que su dependencia es la encargada de tener en su resguardo dicha información, procedo a solicitarle lo siguiente:

- **oficios 128/2012 predio el jaguey. Girada por el catastro municipal del municipio de Caborca a sedatu(sra), de ocho de junio de dos mil doce**

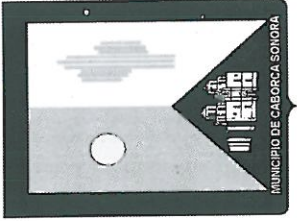
Por lo anterior con fundamento en el artículo 58 fracción II de la Ley de Transparencia y Acceso a la Información Pública del Estado de Sonora, solicito a usted dicha información de manera electrónica en un término de **5 días** hábiles para dar respuesta en tiempo a la referida solicitud.

Sin otro particular y agradeciendo de antemano su atención, quedo a sus órdenes para cualquier duda o aclaración.

ATENTAMENTE

*Michelle Perez*

**LIC. MICHELLE ALEJANDRA PAEZ CELAYA**  
**COORDINADORA DE LA UNIDAD DE TRANSPARENCIA**



DEPENDENCIA: MUNICIPIO DE CABORCA

**UNIDAD DE TRANSPARENCIA**

SECCIÓN:

NÚMERO DE OFICIO: **UT - 244/2023**

EXPEDIENTE:

**ASUNTO: RESPUESTA A SOLICITUD DE INFORMACIÓN**  
**"2023: AÑO DE ADOLFO DE LA HUERTA MARCOR"**

H. Caborca, Sonora a 29 de Mayo del 2023

**C. JAVIER ORTEGA**  
**PRESENTE.-**

Por este medio le envío un cordial saludo y a la vez le hago llegar respuesta en referencia a su solicitud de información con número: **260497023000095.**

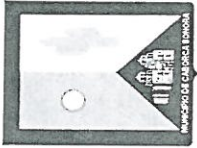
Anexo a la presente información entregada por la dependencia de **CATASTRO MUNICIPAL** respecto a su solicitud.

Sin otro particular, quedo a sus órdenes por cualquier duda o aclaración al respecto.

ATENTAMENTE

**LIC. MICHELLE ALEJANDRA PAEZ CELAYA**  
**COORDINADORA DE LA UNIDAD DE TRANSPARENCIA**





MUNICIPIO DE CABORCA  
DEPENDENCIA: CATASTRO MUNICIPAL  
OFICIO: 100/2023

H. Caborca a 26 de Mayo de 2023

LIC. MICHELLE ALEJANDRA PAEZ CELAYA  
COORDINADORA DE LA UNIDAD DE TRANSPARENCIA  
PRESENTE.

Me refiero a su oficio UT-4241/2023 de fecha 24 de mayo del año en curso, recibido en esta Oficina en la misma fecha, mismo mediante el cual notifica a esta Oficina sobre la solicitud que el ciudadano JAVIER ORTEGA realiza a esa Unidad de Transparencia, consistente en:

- OFICIO 128/2022 PREDIO EL JAGUEY, girado por Catastro Municipal a SEDATU con fecha 08 de junio del año 2012

En atención de ello, adjunto al presente escrito copia simple del oficio solicitado por el ciudadano en cita.

Sin otro particular, le agradezco su atención.



Atentamente:

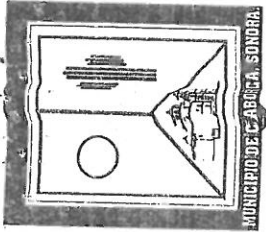
JUAN CARLOS SOTO OROZCO  
ENCARGADO DE CATASTRO

C.c.p.: Archivo



Gobierno Municipal 2021 - 2024 H. Caborca, Sonora. (637) 37 2 33 44 Ext. 351 y 354  
UNIDAD DE TRANSPARENCIA [uota@caborcasonora.gob.mx](mailto:uota@caborcasonora.gob.mx)  
H. CABORCA, SON.





MUNICIPIO DE CABORCA	
DEPENDENCIA:	
	CATASTRO
SECCIÓN:	128/2012
NUMERO DE OFICIO:	
EXPEDIENTE:	

EL QUE SE INDICA

**A S U N T O :**

H. Caborca Sonora a 08 de Junio de 2012

LIC. MARIA GERTRUDIS ALCARAZ ORTEGA  
DE LEGADA ESTATAL DE LA SECRETARIA DE LA REFORMA AGRARIA  
HERMOSILLO, SONORA.

Por medio del presente y en respuesta al oficio No. 1375 de fecha 18 de Mayo del 2012, en donde nos solicita información registral y catastral de los inmuebles que a continuación se describen:

AL CONTESTAR ESTE OFICIO, CITENSE LOS DATOS  
CONTENIDOS EN EL ANGULO SUPERIOR DERECHO.

Terreno rural denominado "EL JAGUEY II" con superficie de 180-17-37.705 has. "EL JAGUEY" con superficie de 180-17-37.705 has, "EL SOCORRO" con superficie de 419-01-97.995 has. "LUIS ENRIQUE" con superficie de 344-77-17.828 has, ubicados en este Municipio de H. Caborca Sonora, con las medidas, colindancias y superficie de acuerdo a los planos anexos., En atención a lo anterior le informo lo siguiente.

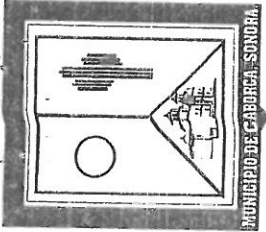
- **REFERENTE A LOS PREDIOS DENOMINADOS "EL JAGUEY II" y "EL JAGUEY"** se le solicita sirva verificar los datos de los mismos, ya que en su escrito en mención, enuncia que el predio EL JAGUEY II tiene una superficie aproximada de 180-17-37.05 has y en el plano adjunto menciona que la superficie de este es de 831-57-71.57 has; Así mismo, el predio EL JAGUEY expone en su escrito que presenta una superficie aprox. De 180-17-37.705 has, idéntica al anterior, pero en el plano del mismo se observa que la superficie de este es de 157-62-38.619 has.
- **REFERENTE AL PREDIO DENOMINADO "EL SOCORRO (POLIGONOS I y II)"** después de haber realizado un análisis a los documentos e información al alcance de esta oficina se ha concluido, que este mismo inmueble de acuerdo se empalma o se sobrepone con los siguientes registros  
Predio del Fundo Legal del Desemboque, con superficie de 430-00 has, registrado a nombre del H. Ayuntamiento de Caborca, inmueble controlado mediante la cuenta predial No. A63-2-0279  
Predio con superficie de 20-00-00 has, registrado a nombre de Jaime Isac Chait Perez, controlado mediante la cuenta predial No. A64-3-0283  
-Predio denominado "La Brisas" con superficie de 268-99 has, registrado a nombre de PRBRL S. de RL. DE CV, inmueble controlado mediante la cuenta predial No. A64-3-0298  
NOTA: TIENE ANOTACION MARGINAL: según oficio 653/2011 expediente 54/2011 de fecha 09 de Mayo del 2011 emitido por parte del Tribunal Unitario Agrario de Distrito 28, en donde ordena el aseguramiento debido a encontrarse en litigio por autos promovidos por parte del Sr. Rómulo González Mora

Ademas se observa: que parte de la superficie del predio (EL SOCORRO), cae a mi consideración en Zona Federal, por lo que a fin de dirimir lo anterior es procedente se notifique a la Secretaría del Medio

Obregón y Quiroz y Mora, Col. Centro, H. Caborca Sonora.  
TEL (637) 37-2-01-51 Ext. 127

**CABORCA**  
con la fuerza de nuestra historia  
Gobierno Municipal 2009-2013





DEPENDENCIA:	
SECCIÓN:	
NUMERO DE OFICIO:	
EXPEDIENTE:	

## A S U N T O :

Ambiente y Recursos Naturales "SEMARNAT" a fin de poner a consideración el uso de suelo que tienen asignado a dicha área.

### REFERENTE AL PREDIO DENOMINADO "LUIS ENRIQUE (POLIGONOS I, II Y III)

Al igual que los predios "EL JAGUEY" se le solicita para así poder brindar una mejor información por parte de esta oficina , sirva verificar los datos de el o los predios, ya que en su escrito menciona que presenta una superficie de 344-77-17 has. y comparado con los planos adjuntos se observa una superficie total de 633.7 has,

AL CONTESTAR ESTE OFICIO, CITENSE LOS DATOS  
CONTENIDOS EN EL ANGULO SUPERIOR DERECHO.

Sin otro particular y en espera de que la presente información le sea de utilidad me despido agradeciendo su atención.

Atentamente:

JUAN CARLOS SOTO OROZCO  
ENCARGADO DE CATASTRO

c.c.p.: Archivo

Obregón y Quiroz y Mora, Col. Centro, H. Caborca Sonora.  
TEL (637) 37-2-01-51 Ext. 127

☐ CARTA  
☐ IMPRESO  
☐ PAQUETI

MN347500413MX

<b>ACUSE DE RECIBO</b>	
Sello Oficina de Entrega	
<b>DEL REGISTRADO CONSIGNADO A:</b>	
NOMBRE <u>Luz E. Rodriguez</u>	
CALLE <u>Av. Miguel Alemán 107</u>	
POBLACION C.P. <u>San Mateo 5010</u>	
LUGAR	FECHA
POBLACION <u>San Mateo 5010</u>	RECIBI DE CONFORMIDAD
COLONIA <u>San Mateo</u>	FIRMA DEL DESTINATARIO
CALLE <u>Av. Miguel Alemán 107</u>	<u>Luz E. Rodriguez</u>
NUM. <u>5010</u>	

0342063361K2



PLATAFORMA NACIONAL DE  
TRANSPARENCIA

Plataforma Nacional de Transparencia



PLATAFORMA NACIONAL  
DE TRANSPARENCIA

29/05/2023 13:40:40 PM

## SE DA RESPUESTA

C. JAVIER ORTEGA  
PRESENTE.

Con relación a la Solicitud de Acceso a la Información Pública con número de folio: 2604970230000095 presentada con fecha: 24/05/2023 en la que solicita:

### Información Solicitada:

oficios 128/2012 predio el jaguey, Girada por el catastro municipal del municipio de Caborca a sedatu(isra),de ocho de junio de dos mil doce.  
EN CASO DE PREVENCIÓN O REPRODUCCIÓN CON COSTO FAVOR DE REALIZARLO AL CORREO ELECTRÓNICO INDICADO EN LA SOLICITUD, GRACIAS

Me permito hacer de su conocimiento que a dicha Solicitud se le ha asignado la siguiente respuesta:

### Descripción de la Respuesta:

SE ANEXA LA SIGUIENTE INFORMACION PROPORCIONADA POR CATASTRO MUNICIPAL

Otro lugar para obtener información:

En caso de Información Parcial, Partes o Secciones Eliminadas:  
Documento Electrónico Adjunto: resp 2604970230000095.pdf

Lo anterior, de conformidad con lo dispuesto en el Artículo 124 de la Ley de Transparencia y Acceso a la Información Pública del Estado de Sonora.

Sin otro particular por el momento me reitero a su disposición para cualquier aclaración al respecto.

ATENTAMENTE  
TITULAR DE LA UNIDAD DE TRANSPARENCIA  
Caborca